

INFORME DE MONITOREO DE MEDIOS*

Fecha: 02/02/2023

Semana N° 6

Coordinación de Vigilancia Epidemiológica

*Vigilancia basada en eventos de interés epidemiológico mediante el monitoreo de medios abiertos de comunicación locales y nacionales.

Reporte de eventos:

Amenaza	Tema	Medio	Fecha	Resumen	Liga	Prioridad
Biológico	Falta de agua en Cuernavaca	El Sol de Cuernavaca	02 febrero 2023	Bastaron cuatro horas de bloqueos en los accesos a la ciudad de Cuernavaca para que la Comisión Federal de Electricidad (CFE) aceptara finalmente llegar a un acuerdo con el Sistema de Agua Potable y Alcantarillado de Cuernavaca (SAPAC) y el Ayuntamiento del que depende. Pero esos 180 minutos tuvieron mucha preparación previa.	https://www.elsoldecuernavaca.com.mx/local/asi-fueron-las-cuatro-horas-que-frenaron-la-crisis-por-agua-en-cuernavaca-9557795.html	Bajo
Sismos	Alertas sísmicas en Jojutla	El Sol de Cuernavaca	01 febrero 2023	Jojutla se convirtió en el municipio con mayor número de alertas sísmicas al contar con 17, además de otras cuatro que pronto se instalarán, informó el alcalde Juan Ángel Flores Bustamante .	https://www.elsoldecuernavaca.com.mx/local/jojutla-ya-tiene-17-alertas-sismicas-9559154.html	Bajo
Biológico	Prevención de enfermedades	Diario de Morelos	02 febrero 2023	La presidenta municipal de Temixco reiteró la disposición de las autoridades locales con el resto de sus homólogos para cerrar filas y evitar enfermedades o brotes que pongan en riesgo a los ciudadanos.	https://www.diariodemorelos.com/noticias/temixco-alberga-la-reunion-del-municipio-por-la-salud	Bajo
Biológico	Vigilancia de medicamentos controlados	Diario de Morelos	02 febrero 2023	La Comisión para la Protección contra los Riesgos Sanitarios del Estado de Morelos (Coprism) reforzará la vigilancia en las farmacias para evitar que exista venta de medicamentos contralados sin receta, informó Marco Antonio Cantú Cuevas, secretario de Salud.	https://www.diariodemorelos.com/noticias/vigilar-n-en-farmacias-de-morelos-venta-de-medicamentos-controlados	Bajo
Biológico	Monitoreo volcánico	La Unión	02 febrero 2023	En un comunicado, el Centro Nacional de Prevención de Desastres (Cenapred) informó este miércoles que en las últimas 24 horas, mediante los sistemas de monitoreo del volcán Popocatepetl, se detectaron 213 exhalaciones, acompañadas de vapor de agua, otros gases volcánicos y ceniza.	https://www.launion.com.mx/morelos/avances/noticias/221530-registra-popocatepetl-213-exhalaciones-en-las-ultimas-24-horas.html	Bajo



<http://ssm.gob.mx>



Servicios de Salud Morelos



@MorelosSalud

Callejón Borda N°3 Col. Centro C.P. 62000
Teléfono (777) 312 62 31 / 314 33 36 ext. 222

**Calle Gómez Azcárate No. 205, Col. Lomas de la Selva
C.P. 62270, Cuernavaca, Morelos. Tel.: 777 102 25 56**

INFORME DE RIESGOS METEOROLÓGICOS

Fecha: 02/02/2023

Semana N° 6

Coordinación de Vigilancia Epidemiológica

Fuente: Servicio Meteorológico Nacional de México, CONAGUA.

EL FRENTE FRÍO NÚM. 28 Y SU MASA DE AIRE FRÍO ORIGINARÁ EVENTO DE “NORTE” EN TAMULIPAS Y VERACRUZ

Este día, el **frente Núm. 28** será reforzado por una **nueva masa de aire frío** y recorrerá el oriente y sureste del territorio nacional, originando lluvias muy fuertes en Veracruz y Oaxaca, lluvias fuertes en Puebla y Chiapas, chubascos en San Luis Potosí, Querétaro, Hidalgo, Tabasco y Campeche, además de lluvias aisladas en Chihuahua, Coahuila, Nuevo León, Guanajuato y Quintana Roo. Así mismo, el **evento de “Norte”** se intensificará en el Golfo de México con rachas de 70 a 90 km/h y oleaje de 2 a 4 metros de altura en el litoral de Veracruz, extendiéndose hacia el Istmo y Golfo de Tehuantepec durante esta noche. También prevalecerá ambiente frío a muy frío en zonas de la Mesa del Norte, Mesa Central, oriente y centro de México; gélido en el noroeste del país, así como bancos de niebla sobre el noreste, oriente y sureste de la República Mexicana. La **corriente en chorro subtropical** mantendrá fuertes rachas de viento en el norte y noroeste del país. En el resto del territorio mexicano se pronostica ambiente cálido a caluroso y baja probabilidad de lluvias, durante la tarde.

Las lluvias mencionadas podrán estar acompañadas de descargas eléctricas fuertes rachas de viento y posible caída de granizo, además, podrían incrementar los niveles de ríos y arroyos y ocasionar deslaves e inundaciones.

Intervalo de chubascos (5-25mm):

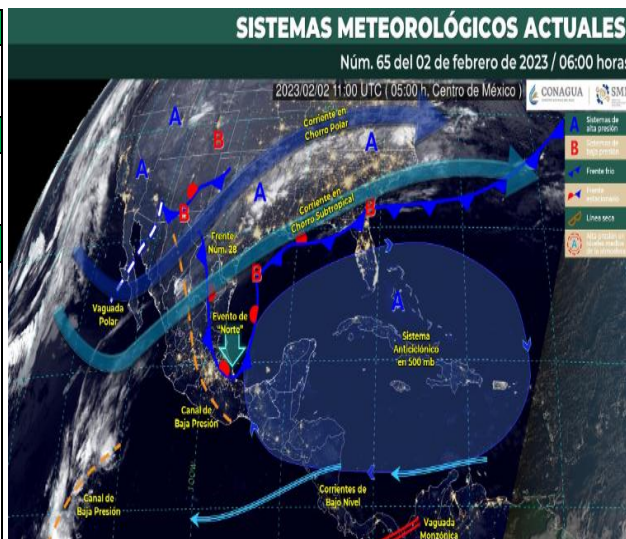
Puebla y Chiapas.

Temperaturas Máximas de 30-35 °C:

Morelos, Puebla, Tabasco, Yucatán y Quintana Roo.

Pronostico en región Mesa Central:

Cielo medio nublado durante el día, con lluvias puntuales fuertes en Puebla, chubascos en Querétaro e Hidalgo, además de lluvias aisladas en Guanajuato y Tlaxcala. Sin lluvias en Morelos. Por la mañana ambiente fresco a frío y bancos de niebla en zonas montañosas. Durante la tarde, ambiente vespertino templado a cálido. Viento de dirección variable de 10 a 20 km/h con rachas de 40 km/h en la región.



<http://ssm.gob.mx>



Servicios de Salud Morelos



@MorelosSalud

Callejón Borda N°3 Col. Centro C.P. 62000
Teléfono (777) 312 62 31 / 314 33 36 ext. 222

**Calle Gómez Azcárate No. 205, Col. Lomas de la Selva
C.P. 62270, Cuernavaca, Morelos. Tel.: 777 102 25 56**

INFORME DE MONITOREO VOLCÁNICO Y SISMOLÓGICO

Fecha: 02/02/2023

Semana N° 6

Coordinación de Vigilancia Epidemiológica

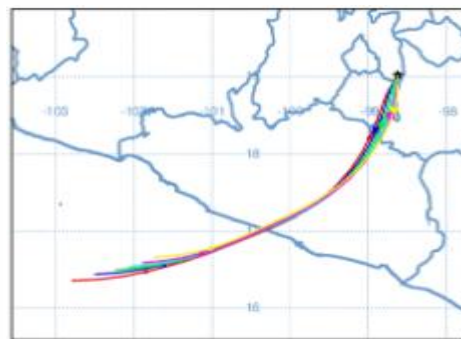
Fuente: Servicio Sismológico Nacional, UNAM. / Centro nacional de Prevención de Desastres (CENAPRED)-SEGOB, SENEAM-SCT y NOAA.


En las últimas 24 horas, mediante los sistemas de **monitoreo del volcán Popocatepetl**, se detectaron **213 exhalaciones acompañadas de vapor de agua, otros gases volcánicos y ceniza**. Adicionalmente, se contabilizaron **16 minutos de tremor de alta frecuencia**. Además, **una explosión menor** registrada hoy a las 07:48 hora local. También se detectaron **dos sismos volcanotectónicos** ayer a las 17:55 y 20:12 hora local, con magnitud de 2.1 y 1.5, respectivamente. Durante la mañana y al momento de este reporte **se ha observado una emisión de vapor de agua, gases volcánicos y ceniza en dirección Norte (N)**.

NIVEL DE ALERTA	SEMAFORO	AMARILLO-FASE 2	RECOMENDACIONES PARA LA FASE AMARILLO FASE 2
	<p>El volcán presenta incremento en su actividad, con explosiones esporádicas:</p> <ul style="list-style-type: none">● Pluma continúa de vapor de agua y gas.● Caída de ceniza leves a moderadas en poblaciones cercanas.● Lanzamiento de fragmentos incandescentes y posibilidad de flujos piroclásticos de corto alcance asociado a las explosiones.● Crecimiento y destrucción de domos de lava.● Flujos de lodo o escombros de corto alcance.		<ol style="list-style-type: none">1. Continuar con el radio de seguridad de 12 km, por lo que la permanencia en esa área no está permitida.2. Controlar el tránsito entre Santiago Xalitintla y San Pedro Nexapa, vía Paso de Cortés.3. A las autoridades de Protección Civil, mantener sus procedimientos preventivos, de acuerdo con sus planes operativos.4. A la población se le recomienda eleva la atención a los avisos de las autoridades de su localidad y se exhorta a no acercarse al volcán, y mucho menos al cráter.5. Mantenerse fuera de cañadas ante posibles flujos de lodo, principalmente en temporada de lluvias.

PRONOSTICO DE CAIDA DE CENIZA

En caso de una exhalación de ceniza volcánica, **el pronóstico de trayectoria hacia el sur-suroeste** (simulando exhalación cada hora en las próximas 6 horas), a su paso por la zona oeste y suroeste del estado de Puebla; **zona noreste, este y este-sureste del estado de Morelos** y zona noreste y centro-este del estado de Guerrero, para las **primeras 12 horas de pronóstico**, (09:00 a las 21:00 hora local). Posteriormente para las **últimas 12 horas de pronóstico** (21:00 a las 09:00 hora local del día siguiente), las trayectorias continúan sobre la zona centro-este, centro-sur y sur-suroeste del estado de Guerrero y Océano Pacífico.



SISMOS	<p>Se registró sismo de magnitud de 3.7 grados Richter, a las 04:57:29 hrs con localización del epicentro a 84 km al suroeste de Zihuatanejo, Guerrero.</p> <p>NO PERCIBIDO EN EL ESTADO DE MORELOS.</p>	
	<p>REPORTE DE DAÑOS A LA POBLACION</p> <p>PROTECCIÓN CIVIL</p> <p>Sin reporte de daños a la población ni a la infraestructura en salud. Informar daños a la población o infraestructura en salud.</p>	



<http://ssm.gob.mx>



Servicios de Salud Morelos



@MorelosSalud

Callejón Borda N°3 Col. Centro C.P. 62000
Teléfono (777) 312 62 31 / 314 33 36 ext. 222

**Calle Gómez Azcárate No. 205, Col. Lomas de la Selva
C.P. 62270, Cuernavaca, Morelos. Tel.: 777 102 25 56**

INFORME DE MONITOREO DE TEMPERATURAS Y CALIDAD DEL AIRE

Fecha: 02/02/2023

Semana N° 6


Coordinación de Vigilancia Epidemiológica

Fuente: Comisión Estatal de Agua (CEAGUA)

PRONOSTICO DE TEMPERATURAS POR MUNICIPIO						TEMPERATURAS MÁXIMAS Y MÍNIMAS, ULTIMAS 24 HRS					
Municipio	Min.	Max.	Municipio	Min.	Max.	Mínimas			Máximas		
Amacuzac	16°	31°	Tepalcingo	17°	30°						
Cuautla	14°	27°	Ayala	17°	31°						
Jiutepec	14°	27°	Huitzilac	08°	19°						
Temixco	16°	32°	Tepoztlán	14°	27°						
Tlaltizapan	17°	30°	Zacualpan	12°	26°						
Axochiapan	17°	31°	Tlalquitenango	18°	32°						
Cuernavaca	13°	26°	Puente de Ixtla	17°	34°						
Jojutla	19°	32°									



CALIDAD DEL AIRE

ÍNDICE AIRE Y SALUD	NIVEL DE RIESGO ASOCIADO	RECOMENDACIONES	
		GRUPOS SENSIBLES	PARA TODA LA POBLACIÓN
<p>Estación de Monitoreo Cuernavaca Centro, Morelos</p> <p>42 Bueno Updated on Thursday 9:00 Temp.: 19°C</p> <p>Current Past 48 hours data</p> 	<p>Bajo</p> <p>Se considera que el riesgo es mínimo.</p>	<p>Disfruta las actividades al aire libre.</p>	



<http://ssm.gob.mx>



Servicios de Salud Morelos



@MorelosSalud

Callejón Borda N°3 Col. Centro C.P. 62000
Teléfono (777) 312 62 31 / 314 33 36 ext. 222

**Calle Gómez Azcárate No. 205, Col. Lomas de la Selva
C.P. 62270, Cuernavaca, Morelos. Tel.: 777 102 25 56**

INFORME DE MONITOREO EPIDEMIOLÓGICO

Fecha: 02/02/2023

Semana N° 6

Coordinación de Vigilancia Epidemiológica

Fuente: Jurisdicciones Sanitarias del estado de Morelos.

JURISDICCION SANITARIA I:

👉 SIN EVENTOS EXTRAORDINARIOS NOTIFICADOS POR LA JURISDICCION SANITARIA AL MOMENTO DE ESTE REPORTE.

JURISDICCION SANITARIA II:

👉 SIN EVENTOS EXTRAORDINARIOS NOTIFICADOS POR LA JURISDICCION SANITARIA AL MOMENTO DE ESTE REPORTE.

JURISDICCION SANITARIA III:

👉 SIN EVENTOS EXTRAORDINARIOS NOTIFICADOS POR LA JURISDICCION SANITARIA AL MOMENTO DE ESTE REPORTE.



<http://ssm.gob.mx>



Servicios de Salud Morelos



@MorelosSalud

Callejón Borda N°3 Col. Centro C.P. 62000
Teléfono (777) 312 62 31 / 314 33 36 ext. 222

**Calle Gómez Azcárate No. 205, Col. Lomas de la Selva
C.P. 62270, Cuernavaca, Morelos. Tel.: 777 102 25 56**